



LEGENDA



RETICOLO DI COMPETENZA DEL CONSORZIO DI BONIFICA DUGALI

Codice	Denominazione	Simbolo
	Bonetti	 Reticolo idrico minore di bonifica e relative fasce di rispetto previste dall'art. 133 del R.D. 8 maggio 1904, n. 368 e s.m.i.
	Canale Principale di Foce Morbasco	
	Diramatore di Stagno	
	Dosolo	
	Fregalino	
	Palosca	
	Paloschino	
	Pozzolo	
	Sivella	

RETICOLO MINORE DI COMPETENZA DEL COMUNE DI BONEMERSE

BON 01	Roggia Fregalino	 Reticolo idrico minore di competenza comunale e relative fasce di rispetto previste dal Regolamento Locale redatto ai sensi del T.U. n. 523/1904 e s.m.i.
BON 02	Roggia Gamba	

FASCE FLUVIALI DEL PIANO STRALCIO PER L'ASSETTO IDROGEOLOGICO (P.A.I.)

Fascia C e relativo limite esterno		 Perimetrazione dei centri abitati come definiti dal vigente strumento urbanistico

Comune di BONEMERSE
Provincia di Cremona

INDIVIDUAZIONE DEL RETICOLO IDRICO MINORE E REGOLAMENTO PER LE ATTIVITA' DI GESTIONE E TRASFORMAZIONE DEL DEMANIO IDRICO E DEL SUOLO IN FREGIO AI CORPI IDRICI

R.D. 25 luglio 1904, n. 523
D.g.r. 25 gennaio 2002, n. 7/7868

PERIMETRAZIONE DELLE FASCE DI RISPETTO DEL RETICOLO IDRICO

TAVOLA: 2

Data: Giugno 2008

Scala 1: 5.000

dot. Marco Dagnani
GEOLOGO

Via A. Diaz, 22 - Codogno (LO)
Tel. e fax 0377.43021 - portatile 335.6785021
e-mail: marco.dagnani@geolambda.it

Con la collaborazione del dott. geol. Angelo Sportelli